



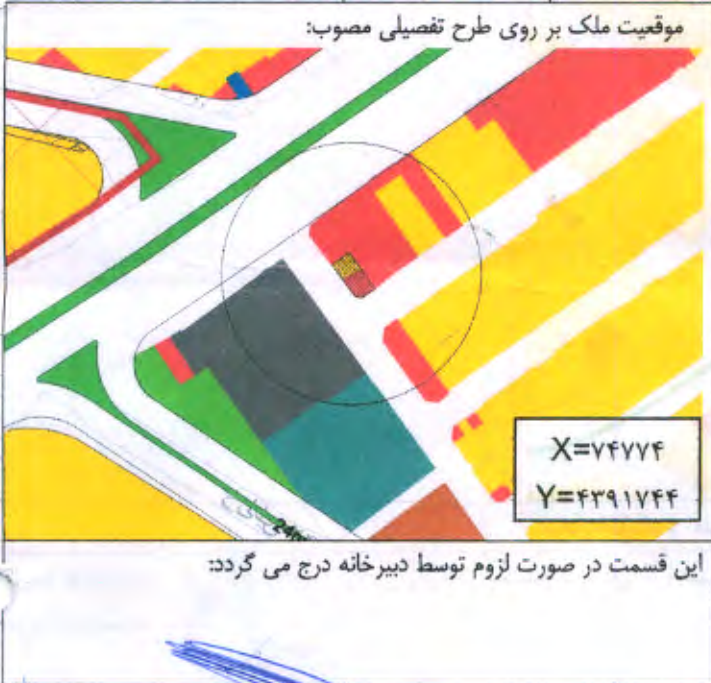
شماره صورت جلسه :	بند ۱ صورت جلسه کمیسیون طرح تفصیلی شهر پارس آباد مورخ ۱۴۰۳/۷/۷
شماره و تاریخ نامه :	اداره کل راه و شهر سازی استان اردبیل کد استان ۰۳ دبیر خانه کمیسیون طرح تفصیلی پارس آباد کد شهر ۳۰۳۰۱۱

شماره و تاریخ دعوتنامه	شماره نقشه طرح تفصیلی :	کد طرح : ۰۰۵/ش
۱۴۰۳/۷/۷	۰۳۱۲۸۶-۱۴۰۳/۷/۷	

شماره نامه شهرداری : ۱/۱/۲۲۴۴۴ مورخ ۱۴۰۲/۱۲/۲۲	نام متقاضی : عین اله جوان پناه
شماره وارده سازمان : ۲۲۲۶ مورخ : ۱۴۰۳/۱/۸	پلاک ثبتی : ۱۱۲/۱۲۶/۳۴۰۹

موضوع مورد درخواست : تقاضای افزایش طبقه دوم با سطح اشغال ۷۰ درصد بصورت مسکونی ، ضمناً طبقات همکف با سطح اشغال ۱۰۰ بصورت تجاری و پارکینگ و طبقه اول مسکونی با سطح اشغال ۱۱۸ درصد دارای پروانه ساختمانی و رای کمیسیوننامه صد می باشد

مساحت ملک بر اساس سند : ۱۲۴.۳۵	کاربری موجود : مسکونی	تراکم مجاز : ۱۲۰٪	منطقه طرح تفصیلی : پارس آباد
مساحت ملک پس از تعریض :	کاربری مصوب : مسکونی	سطح اشغال : ۷۰٪	حد نصاب تفکیک در منطقه : ۲۰۰
سطح جایگزین با همان کاربری :	کاربری درخواستی : تجاری و مسکونی	تعداد طبقات : ۲	تفکیک پیشنهادی :



نظریه کمیسیون : ( در محل کمیسیون تنظیم و امضاء میشود )  
با درخواست مترادف مخالفت در رسید

استاندار

مدیر کل راه و شهر سازی ( دبیر کمیسیون )

معاون امور عمرانی استانداری

شهردار

رئیس سازمان جهاد کشاورزی

رئیس شورای اسلامی شهر

سازمان نظام مهندسی استان

سایر دعوت شدگان :

محل امضاء و اظهار نظر اعضا	مجلس
مدير كل راه و شهر سازی ( دبیر کمیسیون )	مجلس
معاون امور عمرانی استانداری	مجلس
شهردار	مجلس
رئیس سازمان جهاد کشاورزی	مجلس
رئیس شورای اسلامی شهر	مجلس
سازمان نظام مهندسی استان	مجلس
سایر دعوت شدگان :	مجلس
موضوع بند ۱۱ از ۱۱ بند دستور کار کمیسیون	سابقه طرح موضوع طی بند
کمیسیون طرح تفصیلی مورخ	

تذکر: \*مصوبات کمیسیون طرح تفصیلی با سه امضاء از پنج امضاء قابل اجرا می باشد.

\*توضیح اینکه امضاء استاندار محترم و معاونت محترم امور عمرانی ایشان جمعاً یک رای محسوب می گردد

شماره دعوتنامه: ۰۲۱۰۱۷

تاریخ دعوتنامه: ۱۴۰۳/۳/۸

بند ..... کمیته فنی

تاریخ برگزاری جلسه کمیته فنی: ۱۴۰۳/۳/۱۳

ساعت خاتمه جلسه: ۱۳

ساعت شروع جلسه: ۱۳:۳۰

نظریه کمیته کار:

با عنایت به عدم تأیید با ایند  
ایمک و صدور و ایمک مورد  
با رضایت نامبره محالفت به عمل  
آمد

نقشه موقعیت ملک در طرح تفصیلی:



محل امضاء و اظهار نظر اعضا

نماینده سازمان جهاد کشاورزی:	نماینده اداره کل راه و شهرسازی:	نماینده استانداری:
نماینده مهندسين مشاور:	نماینده شهرداری:	نماینده میراث فرهنگی، صنایع دستی و گردشگری استان:
نماینده اداره کل حفاظت محیط زیست:	نماینده سازمان نظام مهندسی:	نماینده شورای اسلامی شهر:
سایر دعوت شدگان:	کارشناس ذیصلاح: موضوع ماده ۴۶ آئین نامه:	نماینده شرکت آب و فاضلاب:
	۱	
	۲	



شماره صورتجلسه :	بند ۳ صورتجلسه کمیسیون طرح تفصیلی شهر پارس آباد مورخ ۱۳۹۳/۷/۷
شماره و تاریخ نامه :	اداره کل راه و شهر سازی استان اردبیل کد استان ۰۳ دبیر خانه کمیسیون طرح تفصیلی پارس آباد کد شهر ۰۳۰۳۰۱۱

شماره نقشه طرح تفصیلی :	شماره و تاریخ دعوتنامه ۰۲۲۲۸۶-۱۴۳۷۱۵	کد طرح : ۰۰۵/اش
موقعیت ملک و منطقه شهرداری :	شماره نامه شهرداری: ۱/۱/۳۷۸۰ مورخ ۱۴۰۳/۳/۵ شماره وارده سازمان: ۰۲۱۷۵۴ مورخ: ۱۴۳۱/۹/۷	نام متقاضی: آقاوردی دیندار پلاک ثبتی: ۱۱۲/۴۱۱/۷۲۹۴

موضوع مورد درخواست :  
تقاضای اصلاح پخ برابر طرح پیشنهادی پیوستی و مسامت باقیمانده ۱۳۹.۳۰ مترمربع با کاربری مسکونی ضمناً مسامت باقیمانده برابر طرح تفصیلی ۱۰۲.۶۲ مترمربع و برابر طرح جامع ۱۳۴.۹۰ مترمربع میباشد

مساحت ملک بر اساس سند: ۱۵۹.۳۰ مترمربع مساحت ملک پس از تعریض: ۱۳۹.۹۰ مترمربع سطح جایگزین با همان کاربری :	کاربری موجود : مسکونی کاربری مصوب : مسکونی کاربری درخواستی: مسکونی	تراکم مجاز : ۱۲۰٪ سطح اشغال : ۶۰٪ تعداد طبقات : ۲	منطقه طرح تفصیلی : پارس آباد حد نصاب تفکیک در منطقه : ۲۰۰+ تفکیک پیشنهادی :
--	--	---	---

نظریه کمیسیون : ( در محل کمیسیون تنظیم و امضاء میشود )  
مطابق نظر کمیسیون موافقت گردید

موقعیت ملک بر روی طرح تفصیلی مصوب:

این قسمت در صورت لزوم توسط دبیرخانه درج می گردد:

رئیس شورای اسلامی شهر:	محل امضاء و اظهار نظر اعضا	استاندار:
سازمان نظام مهندسی استان:	مدیر کل راه و شهر سازی ( دبیر کمیسیون )	معاون امور عمرانی استانداری:
سایر دعوت شدگان:	مغایرت اساسی : <input type="checkbox"/> بلی: <input type="checkbox"/> خیر: <input type="checkbox"/>	شهردار:
	مدیر کل میراث فرهنگی صنایع دستی و گردشگری:	
	واقع در محدوده بافت تاریخی : بلی: <input type="checkbox"/> خیر: <input type="checkbox"/>	
	رئیس سازمان جهاد کشاورزی:	
کمیسیون طرح تفصیلی مورخ	سابقه طرح موضوع طی بند	موضوع بند ۲ از ۱۱ بند دستور کار کمیسیون

تذکر: \*مضوبات کمیسیون طرح تفصیلی با سه امضاء از پنج امضاء قابل اجرا می باشد.  
\*توضیح اینکه امضاء استاندار محترم و معاونت محترم امور عمرانی ایشان جمعاً یک رای محسوب می گردد

شماره دعوتنامه: ۰۴۱۲۱۰۹۴  
تاریخ دعوتنامه: ۱۳۰۴/۳۱

تاریخ برگزاری جلسه کمیته فنی: ۱۳۰۳/۳۱  
ساعت شروع جلسه: ۱۱ صبح روز شنبه  
بند ..... کمیته فنی  
ساعت خاتمه جلسه: ۱۳

نظریه کمیته کار:

قرارگیری عرض معابر برای  
طرح جامع احوال و خروج در مناطق  
مذکور مطابق دستورالعمل  
اجرا گردد.

نقشه موقعیت ملک در طرح تفصیلی:



محل امضاء و اظهار نظر اعضا

نماینده استانداری:	نماینده اداره کل راه و شهرسازی:	نماینده سازمان جهاد کشاورزی:
نماینده میراث فرهنگی، صنایع دستی و گردشگری استان:	نماینده شهرداری:	نماینده مهندسين مشاور:
نماینده شورای اسلامی شهر:	نماینده سازمان نظام مهندسی:	نماینده اداره کل حفاظت محیط زیست:
نماینده شرکت آب و فاضلاب:	کارشناس ذیصلاح: موضوع ماده ۴۶ آئین نامه: ۱. ۲.	سایر دعوت شدگان:



بند ۳

شماره صورت جلسه کمیسیون طرح تفصیلی شهر پارس آباد مورخ ۱۴۰۲/۷/۱۷  
اداره کل راه و شهر سازی استان اردبیل کد استان ۰۳  
دبیر خانه کمیسیون طرح تفصیلی پارس آباد کد شهر ۳۰۳۰۱۱

شماره صورت جلسه :

شماره و تاریخ نامه :

کد طرح : ۰۰۵/ش

شماره نقشه طرح تفصیلی :

شماره و تاریخ دعوتنامه ۱۴۰۲/۷/۱۵ - ۰۲/۲۲۸۶

نام متقاضی : فانم جمیله بدلی

موقعیت ملک و منطقه شهرداری :

شماره نامه شهرداری : ۱/۱/۴۶۰۸ مورخ ۱۴۰۳/۳/۹

پلاک ثبتی : ۱۱۲/۱۱۶۱۱/۳۶

گمپ مغان فیابان کارشناس ۲

شماره وارده سازمان : ۰۲/۲۱۳۹۷ مورخ : ۱۴۰۳/۴/۳۱

موضوع مورد درخواست :

تقاضای همگف پیلوت بمسامت ۱۳۰ مترمربع و سطح اشغال ۸۱ درصد و پنج طبقه فوقانی بمسامت ۱۴۰ مترمربع با سطح اشغال ۸۷ درصد بصورت مسکونی

مساحت ملک بر اساس سند : ۱۴۰ مترمربع

کاربری موجود : مسکونی

تراکم مجاز : ۱۸۰٪

منطقه طرح تفصیلی : پارس آباد

مساحت ملک پس از تعریض :

کاربری مصوب : مسکونی

سطح اشغال : ۶۰٪

حد نصاب تفکیک در منطقه : ۲۰۰

سطح جایگزین با همان کاربری :

کاربری درخواستی : مسکونی

تعداد طبقات : ۳

تفکیک پیشنهادی :

نظریه کمیسیون : ( در محل کمیسیون تنظیم و امضاء میشود )

مصائب نظر کمیسیون فنی اقدام گردد

موقعیت ملک بر روی طرح تفصیلی مصوب :



این قسمت در صورت لزوم توسط دبیرخانه درج می گردد:



استاندار:

محل امضاء و اظهار نظر اعضا

رییس شورای اسلامی شهر:

مدیر کل راه و شهرسازی ( دبیر کمیسیون )

مغایرت اساسی :  بلی :  خیر

سازمان نظام مهندسی استان:

مدیر کل میراث فرهنگی ، صنایع دستی و گردشگری:

معاون امور عمرانی استانداری:

سایر دعوت شدگان:

واقع در محدوده بافت تاریخی :  بلی :  خیر

شهردار:

رییس سازمان جهاد کشاورزی:

کمیسیون طرح تفصیلی مورخ

بند دستور کار کمیسیون ۳ از ۱۱ موضوع بند

تذکر: \* مصوبات کمیسیون طرح تفصیلی با سه امضاء از پنج امضاء قابل اجرا می باشد.

\* توضیح اینکه امضاء استاندار محترم و معاونت محترم امور عمرانی ایشان جمعا یک رای محسوب می گردد

شماره دعوتنامه:

۰۲۱۰۹۴

نظریه کمیته کار:

تاریخ دعوتنامه: ۱۴۰۲/۴/۳۰


نقشه موقعیت ملک در طرح تفصیلی:

بند ..... کمیته فنی

تاریخ برگزاری جلسه کمیته فنی: ۱۴۰۲/۴/۳۱

ساعت خاتمه جلسه:

ساعت شروع جلسه: ۱۱:۳۰



تقریباً ۱۰۰۰ مترمربع قطعات محاور  
 با درجه‌بندی نامبرده، محاور  
 محلی است

محل امضاء و اظهار نظر اعضا

نماینده سازمان جهاد کشاورزی: .....	نماینده اداره کل راه و شهرسازی: .....	نماینده استانداری: .....
نماینده مهندسين مشاور: .....	نماینده شهرداری: .....	نماینده میراث فرهنگی، صنایع دستی و گردشگری استان: .....
نماینده اداره کل حفاظت محیط زیست: .....	نماینده سازمان نظام مهندسی: .....	نماینده شورای اسلامی شهر: .....
سایر دعوت شدگان: .....	کارشناس ذیصلاح: موضوع ماده ۴۶ آئین نامه: ..... .....	نماینده شرکت آب و فاضلاب: .....



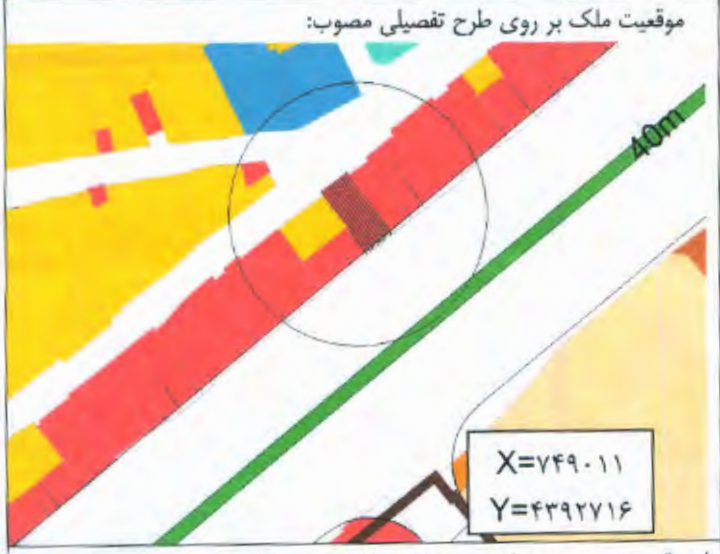
شماره صورتجلسه :	بند ۴ صورتجلسه کمیسیون طرح تفصیلی شهر پارس آباد مورخ ۱۴۰۲/۷/۷
شماره و تاریخ نامه :	اداره کل راه و شهر سازی استان اردبیل کد استان ۰۳ دبیر خانه کمیسیون طرح تفصیلی پارس آباد کد شهر ۰۳۰۳۰۱۱

شماره نقشه طرح تفصیلی :	شماره و تاریخ دعوتنامه ۱۴۰۲/۷/۵ - ۰۲/۲۲۱۶	کد طرح : ۰۰۵/ش
-------------------------	---	----------------

موقعیت ملک و منطقه شهرداری :	شماره نامه شهرداری: ۱۴۰۳/۳/۳۰ مورخ: ۱/۱/۵۵۳۸	نام متقاضی : بانک کشاورزی
فیابان امام (ه) (روبروی پمپ بنزین	شماره وارده سازمان: ۰۲۰۰۵۸ مورخ: ۱۴۰۲/۲۸	پلاک ثبتی : ۱۱۲/۳۳۵۳۴

موضوع مورد درخواست :  
درخواست امداد زیرزمین بمسامت ۱۰۲.۸۰ مترمربع با سطح اشغال ۱۰۰ درصد بصورت انباری و طبقات همگف ، اول و دوم هر کدام بمسامت ۱۰۲.۸۸ مترمربع با سطح اشغال ۱۰۰ درصد بصورت بانک

مساحت ملک بر اساس سند : ۱۰۲.۸۸ مترمربع	کاربری موجود : تجاری	تراکم مجاز : ۱۲۰٪	منطقه طرح تفصیلی : پارس آباد
مساحت ملک پس از تعریض :	کاربری مصوب : تجاری	سطح اشغال : ۴۰٪	حد نصاب تفکیک در منطقه : ۲۰۰
سطح جایگزین با همان کاربری :	کاربری درخواستی : تجاری و خدماتی	تعداد طبقات : ۲	تفکیک پیشنهادی :



نظریه کمیسیون : (در محل کمیسیون تنظیم و امضاء میشود)  
مطابق نظر کمیته فنی مخالفت نمیشود

این قسمت در صورت لزوم توسط دبیرخانه درج می گردد:

استاندار:	محل امضاء و اظهار نظر اعضا
مدیر کل راه و شهرسازی (دبیر کمیسیون):	مدیر کل میراث فرهنگی ، صنایع دستی و گردشگری:
معاون امور عمرانی استانداری:	رئیس سازمان جهاد کشاورزی:
شهردار:	رئیس سازمان نظام مهندسی استان:
اعضای با حق رای	اعضای بدون حق رای

موضوع بند ۴ از ۱۱ بند دستور کار کمیسیون  
سابقه طرح موضوع طی بند کمیسیون طرح تفصیلی مورخ

تذکر: \*مصوبات کمیسیون طرح تفصیلی با سه امضاء از پنج امضاء قابل اجرا می باشد.  
\*توضیح اینکه امضاء استاندار محترم و معاونت محترم امور عمرانی ایشان جمعاً یک رای محسوب می گردد

شماره دعوتنامه:

۲۰۹۶، ۲۱

نظریه کمیته کار:

تاریخ دعوتنامه: ۱۴۰۲/۴/۲۰

بند ..... کمیته فنی

تاریخ برگزاری جلسه کمیته فنی: ۱۴۰۲/۴/۲۱

ساعت خاتمه جلسه:

ساعت شروع جلسه: ۱۳:۰۰

نقشه موقعیت ملک در طرح تفصیلی:

با عنایت به عدم توافق با زمین  
با رضایت مالکین - محل آلود



محل امضاء و اظهار نظر اعضا

نماینده استانداری:	نماینده اداره کل راه و شهرسازی:	نماینده سازمان جهاد کشاورزی:
نماینده میراث فرهنگی، صنایع دستی و گردشگری استان:	نماینده شهرداری:	نماینده مهندسين مشاور:
نماینده شورای اسلامی شهر:	نماینده سازمان نظام مهندسی:	نماینده اداره کل حفاظت محیط زیست:
نماینده شرکت آب و فاضلاب:	کارشناس ذیصلاح: موضوع ماده ۴۶ آئین نامه:	سایر دعوت شدگان:
	۱. ....	
	۲. ....	





شماره صورتجلسه :	بند ۵ صورتجلسه کمیسیون طرح تفصیلی شهر پارس آباد مورخ ۱۴۰۲/۷/۷	
شماره و تاریخ نامه :	اداره کل راه و شهر سازی استان اردبیل کد استان ۰۳ دبیر خانه کمیسیون طرح تفصیلی پارس آباد کد شهر ۳۰۳۰۱۱	
شماره نقشه طرح تفصیلی :	شماره و تاریخ دعوتنامه ۱۴۰۲۷۵ - ۲۲۲۸۷	کد طرح : ۰۰۵/ش
موقعیت ملک و منطقه شهرداری : شهرک فرهنگیان تقاطع خیابان ۲۴ متری	شماره نامه شهرداری : ۱۴۰۳/۳/۹ مورخ ۱/۱/۱۴۰۴ شماره وارده سازمان : ۲۲۰۱۴۸ مورخ : ۱۴۰۳/۵/۲۸	نام متقاضی : پاپور فرج زاده پلاک ثبتی : ۱۱۶/۳۸۴۶/۶۴۸۵/۳۵
موضوع مورد درخواست : درخواست اصلاح براساس نقشه تفکیک اولیه و امداد بصورت همگف تجاری و پارکینگ بمسامت ۹۳.۵۵ مترمربع با سطح اشغال ۷۵ درصد و طبقه اول بمسامت ۹۳.۵۵ مترمربع با سطح اشغال ۷۵ درصد مسکونی و بهار خواب بمسامت ۱۹.۶۵ مترمربع		
منطقه طرح تفصیلی : پارس آباد	تراکم مجاز : ۱۲۰٪ سطح اشغال : ۶۰٪ تعداد طبقات : ۲	کاربری موجود : مسکونی کاربری مصوب : مسکونی کاربری درخواستی : تجاری و مسکونی
حد نصاب تفکیک در منطقه : ۲۰۰	تفکیک پیشنهادی :	مساحت ملک بر اساس سند : ۱۲۶ مترمربع مساحت ملک پس از تعریض : ۹۳ مترمربع سطح جایگزین با همان کاربری :
موقعیت ملک بر روی طرح تفصیلی مصوب:		نظریه کمیسیون : (در محل کمیسیون تنظیم و امضاء میشود)
		مطابق نظر کمیسیون اقدام گردد
این قسمت در صورت لزوم توسط دبیرخانه درج می گردد:		
محل امضاء و اظهار نظر اعضاء		
رئیس شورای اسلامی شهر:	مدیر کل راه و شهرسازی (دبیر کمیسیون)	استاندار:
سازمان نظام مهندسی استان:	مناظرت اساسی : <input type="checkbox"/> بلی : <input type="checkbox"/> خیر: <input type="checkbox"/>	معاون امور عمرانی استانداری:
سایر دعوت شدگان:	مدیر کل میراث فرهنگی صنایع دستی و گردشگری	شهردار:
	واقع در محدوده بافت تاریخی : <input type="checkbox"/> بلی : <input type="checkbox"/> خیر: <input type="checkbox"/>	
	رئیس سازمان جهاد کشاورزی:	
سابقه طرح موضوع طی بند		موضوع بند ۵ از ۴ بند دستور کار کمیسیون
تذکره: *مصوبات کمیسیون طرح تفصیلی با سه امضاء از پنج امضاء قابل اجرا می باشد. *توضیح اینکه امضاء استاندار محترم و معاونت محترم امور عمرانی ایشان جمعاً یک رای محسوب می گردد		

شماره دعوتنامه:

۳۱۲۰۹۴

تاریخ برگزاری جلسه کمیته فنی: ۱۴۰۳ / ۴ / ۳۱

بند ..... کمیته فنی

تاریخ دعوتنامه:

۱۴۰۳ / ۴ / ۳۱

ساعت شروع جلسه: ۱۱:۰۰ صبح

ساعت خاتمه جلسه:

۱۳:۰۰

نظریه کمیته کار:

با اتمام ساخت حدیثی که  
تخریب و حاشیه‌ها  
قبل از تخریب در یاد در حد  
بجا برود و کشته و طبردار  
در یاد در حد انتقال موافقت  
محل آید

نقشه موقعیت ملک در طرح تفصیلی:



محل امضاء و اظهار نظر اعضا

نماینده استانداری:

نماینده اداره کل راه و شهرسازی:

نماینده سازمان جهاد کشاورزی:

نماینده میراث فرهنگی، صنایع دستی و

نماینده شهرتاری:

نماینده مهندسين مشاور:

نماینده شورای اسلامی شهر:

نماینده سازمان نظام مهندسی:

نماینده اداره کل حفاظت محیط زیست:

نماینده شرکت آب و فاضلاب:

کارشناس ذیصلاح: موضوع ماده ۴۶ آئین

سایر دعوت شدگان:

نامه:

۱.

۲.



بند ۴ صورتجلسه کمیسیون طرح تفصیلی شهر پارس آباد مورخ ۱۴۰۳/۷/۱۷  
 اداره کل راه و شهر سازی استان اردبیل کد استان ۰۳  
 دبیر خانه کمیسیون طرح تفصیلی پارس آباد کد شهر ۰۳۰۳۰۱۱

شماره صورتجلسه :  
 شماره و تاریخ نامه :

کد طرح : ۰۰۵/ش

شماره و تاریخ دعوتنامه  
 ۰۲۲۲۸۶ - ۱۴۳۱۷۱۵

شماره نقشه طرح تفصیلی :

شماره نامه شهرداری: ۱۴۰۳/۲/۲۹ مورخ ۱/۱/۱۳۴۶  
 شماره وارده سازمان: ۰۳۲۸۴ مورخ ۱۴۳۱۷۱۵  
 نام متقاضی: (رقیه طالبی)  
 پلاک ثبتی: ۱۱۲/۲۷۴۳/۱۲۱۱۱/۲۴۹

موقعیت ملک و منطقه شهرداری :  
 کوی ستارخان کوچه نامدار ۹

موضوع مورد درخواست :

تقاضای افزایش طبقه اول بمسامت ۹۱.۲۰ مترمربع بصورت مسکونی ۶۰ درصد

مساحت ملک بر اساس سند : ۱۵۲ مترمربع  
 مساحت ملک پس از تعریض :  
 سطح جایگزین با همان کاربری :

کاربری موجود : مسکونی  
 کاربری مصوب : مسکونی  
 کاربری درخواستی : مسکونی

تراکم مجاز : ۱۸۰٪  
 سطح اشغال : ۶۰٪  
 تعداد طبقات : ۳

منطقه طرح تفصیلی : پارس آباد  
 حد نصاب تفکیک در منطقه : ۲۰۰  
 تفکیک پیشنهادی :

نظریه کمیسیون : ( در محل کمیسیون تنظیم و امضاء میشود )

مطابق نظر کمیسیون فن برابر ضوابط اقدام گردد



موقعیت ملک بر روی طرح تفصیلی مصوب:

این قسمت در صورت لزوم توسط دبیرخانه درج می گردد



محل امضاء و اظهار نظر اعضا

رییس شورای اسلامی شهر:	مدیر کل راه و شهرسازی (دبیر کمیسیون):	استاندار:
سازمان نظام مهندسی استان:	<input type="checkbox"/> بلی <input type="checkbox"/> خیر معایرت اساسی : مدیر کل میراث فرهنگی، صنایع دستی و گردشگری	معاون امور عمرانی استانداری:
سایر دعوت شدگان:	<input type="checkbox"/> بلی <input type="checkbox"/> خیر واقع در محدوده بافت تاریخی : رییس سازمان جهاد کشاورزی:	شهردار:
کمیسیون طرح تفصیلی مورخ	مابقیه طرح موضوع طی بند	موضوع بند ۴ از بند دستور کار کمیسیون

تذکر: \*مصوبات کمیسیون طرح تفصیلی با سه امضاء از پنج امضاء قابل اجرا می باشد.

\*توضیح اینکه امضاء استاندار محترم و معاونت محترم امور عمرانی ایشان جمعاً یک رای محسوب می گردد

شماره دعوتنامه: ۳۱۳۱.۶۲

تاریخ دعوتنامه: ۱۴۰۳/۴/۳۰

تاریخ برگزاری جلسه کمیته فنی: ۱۴۰۳/۴/۳۱

بند ..... کمیته فنی

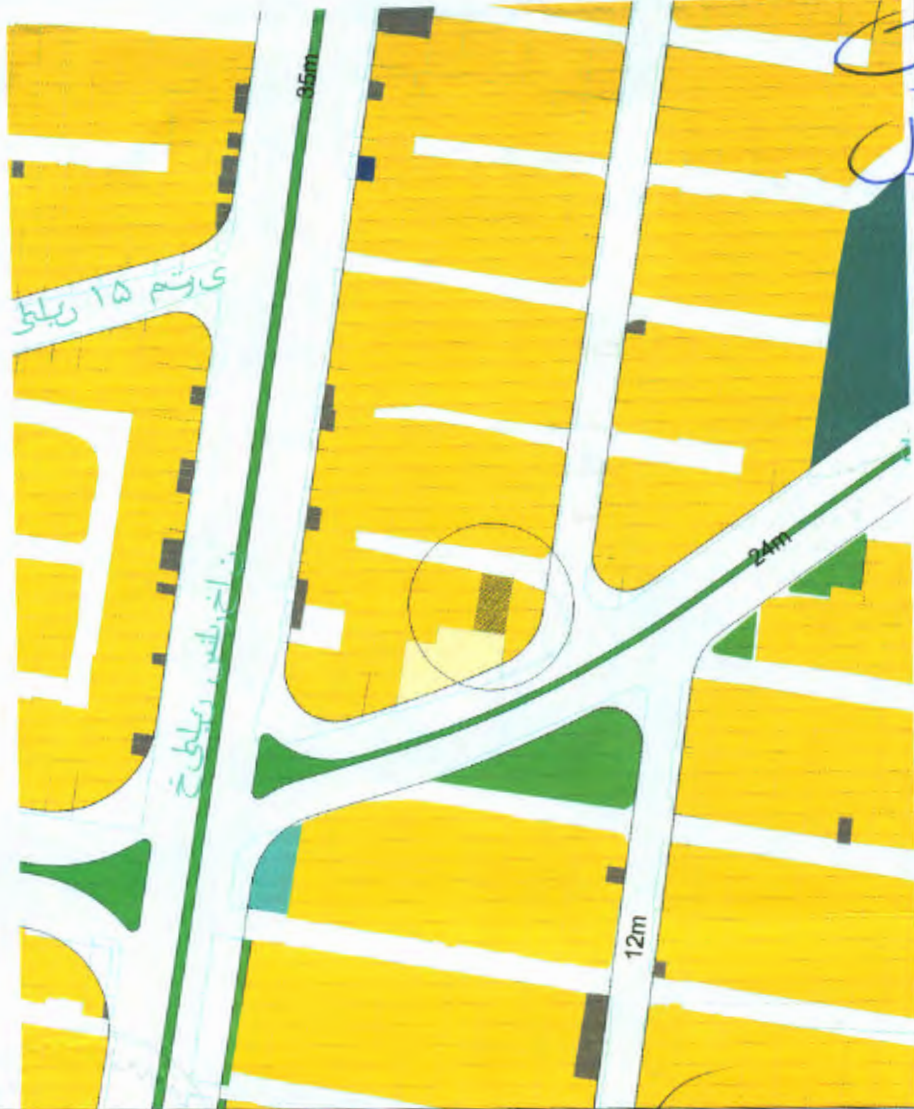
ساعت خاتمه جلسه: ۱۳

ساعت شروع جلسه: ۱۱:۰۰

نظریه کمیته کار:

نقشه موقعیت ملک در طرح تفصیلی:

صورتجلسه برای ضوابط و ضوابط  
اصوات بهداشتی  
کرد



محل امضاء و اظهار نظر اعضا

نماینده سازمان جهاد کشاورزی: .....	نماینده اداره کل راه و شهرسازی: .....	نماینده استانداری: .....
نماینده مهندسين مشاور: .....	نماینده شهرداری: .....	نماینده میراث فرهنگی، صنایع دستی و گردشگری استان: .....
نماینده اداره کل حفاظت محیط زیست: .....	نماینده سازمان نظام مهندسی: .....	نماینده شورای اسلامی شهر: .....
سایر دعوت شدگان: .....	کارشناس ذیصلاح: موضوع ماده ۴۶ آئین نامه: ..... ۱ ..... ۲	نماینده شرکت آب و فاضلاب: .....



شماره صورتجلسه :	بند ✓ صورتجلسه کمیسیون طرح تفصیلی شهر پارس آباد مورخ ۱۴۰۲/۷/۷ ✓
شماره و تاریخ نامه :	اداره کل راه و شهرسازی استان اردبیل کد استان ۰۳ دبیرخانه کمیسیون طرح تفصیلی پارس آباد کد شهر ۳۰۳۰۱۱
شماره نقشه طرح تفصیلی :	شماره و تاریخ دعوتنامه ۱۴۰۲/۷/۵ - ۳۱۲۲۸۶
موقعیت ملک و منطقه شهرداری : فایان کمربندی تفکیک ممره نصیری	شماره نامه شهرداری: ۱۴۰۳/۳/۹ مورخ ۱/۱/۴۲۲۹ شماره وارده سازمان: ۳۱۲۰۸۴۵ مورخ ۱۴۰۳/۴/۲۸

موضوع مورد درخواست :

درخواست تفکیک به دو قطعه مساوی بمساحتهای قطعه یک ۶۴ مترمربع و قطعه دوم ۶۴ مترمربع بصورت تجاری

مساحت ملک بر اساس سند : ۱۲۸ مترمربع	کاربری موجود : تجاری	تراکم مجاز : ۱۲۰٪	منطقه طرح تفصیلی : پارس آباد
مساحت ملک پس از تعریض :	کاربری مصوب : تجاری	سطح اشغال : ۶۰٪	حد نصاب تفکیک در منطقه : ۲۰۰
سطح جایگزین با همان کاربری :	کاربری درخواستی : تجاری	تعداد طبقات : ۲	تفکیک پیشنهادی :



موقعیت ملک بر روی طرح تفصیلی مصوب:

این قسمت در صورت لزوم توسط دبیرخانه درج می گردد:

نظریه کمیسیون : ( در محل کمیسیون تنظیم و امضاء میشود )

با تفکیک امین بدون تفکیک ممره  
مراقبت رود



استاندار:	محل امضاء و اظهار نظر اعضا
معاون امور عمرانی استانداری:	مدیر کل راه و شهرسازی ( دبیر کمیسیون )
شهردار:	مغایرت اساسی : <input type="checkbox"/> بلی <input type="checkbox"/> خیر مدیر کل میراث فرهنگی صنایع دستی و گردشگری: واقع در محدوده بافت تاریخی : <input checked="" type="checkbox"/> بلی <input type="checkbox"/> خیر رئیس سازمان جهاد کشاورزی:
اعضای با حق رای	رییس شورای اسلامی شهر: سازمان نظام مهندسی استان: سایر دعوت شدگان:

موضوع بند ✓ از ۱۱ بند دستور کار کمیسیون  
سابقه طرح موضوع طی بند کمیسیون طرح تفصیلی مورخ

تذکر: \*مصوبات کمیسیون طرح تفصیلی با سه امضاء از پنج امضاء قابل اجرا می باشد.  
\*توضیح اینکه امضاء استاندار محترم و معاونت محترم امور عمرانی ایشان جمعاً یک رای محسوب می گردد

شماره دعوتنامه:

۵۳۱۰۹۶

تاریخ دعوتنامه: ۱۳۰۳ / ۴ / ۳۰

نظریه کمیته کار:

بند ..... کمیته فنی

تاریخ برگزاری جلسه کمیته فنی: ۱۳۰۳ / ۴ / ۳۱

ساعت شروع جلسه: ۱۱:۰۰ صبح

ساعت خاتمه جلسه: ۱۳:۰۰

نقشه موقعیت ملک در طرح تفصیلی:

نظر صدور پروانه ساختمانی در  
محل مذکور، با رعایت اینک  
و پیوسته موافقت علی بن



محل امضاء و اظهار نظر اعضا

نماینده سازمان جهاد کشاورزی: .....	نماینده اداره کل راه و شهرسازی: 	نماینده استانداری: 
نماینده مهندسين مشاور: .....	نماینده شهرداری: 	نماینده میراث فرهنگی، صنایع دستی و گردشگری استان: 
نماینده اداره کل حفاظت محیط زیست: .....	نماینده سازمان نظام مهندسی: .....	نماینده شورای اسلامی شهر: .....
سایر دعوت شدگان: .....	کارشناس ذیصلاح: موضوع ماده ۴۶ آئین نامه: ۱. .... ۲. ....	نماینده شرکت آب و فاضلاب: .....



بند ۸ صورتجلسه کمیسیون طرح تفصیلی شهر پارس آباد مورخ ۱۴۰۳/۷/۷  
 اداره کل راه و شهر سازی استان اردبیل کد استان ۰۳  
 دبیر خانه کمیسیون طرح تفصیلی پارس آباد کد شهر ۳۰۳۰۱۱

کد طرح: ۰۰۵/ش شماره و تاریخ دعوتنامه: ۱۴۳۷۷۵ - ۳۱۳۲۸۲۰ شماره نقشه طرح تفصیلی:

نام متقاضی: اکبر امیرزاده و مهدی مسلیهر و مفکار اسدیپور شماره نامه شهرداری: ۱۴۰۳/۳/۳ مورخ: ۱/۱/۳۷۶  
 پلاک ثبتی: ۱۱۲/۲۲ شماره وارده سازمان: ۳۱۷۷۷۷ مورخ: ۱۴۳۱/۹/۱۴

موضوع مورد درخواست: تقاضای امداد زیرزمین با سطح اشغال ۸۰ درصد بصورت پارکینگ و طبقه همکف سه واحد تجاری بمساحت ۲۸۳.۹۲ مترمربع با سطح اشغال ۸۰ بصورت تجاری و طبقات اول - دوم - سوم و چهارم بمساحت ۲۴۸.۴۲ مترمربع با سطح اشغال ۸۰ درصد بصورت هر طبقه دو واحد فذماتی جمعاً ۸ واحد فذماتی

مساحت ملک بر اساس سند: ۳۶۳ مترمربع	کاربری موجود: مسکونی	تراکم مجاز: ۲۴۰٪	منطقه طرح تفصیلی: پارس آباد
مساحت ملک پس از تعریض: ۳۵۴.۹۰ مترمربع	کاربری مصوب: تجاری	سطح اشغال: ۶۰٪	حد نصاب تفکیک در منطقه: ۲۰۰
سطح جایگزین با همان کاربری:	کاربری درخواستی: تجاری و فذماتی	تعداد طبقات: ۴	تفکیک پیشنهادی:



نظریه کمیسیون: (در محل کمیسیون تنظیم و امضاء میشود)  
 مطابق نظر کمیسیون مراجعت فرمایید  
 زیرزمین ۱۰۰ مترمربع و طبقات ۱۷۰

این قسمت در صورت لزوم توسط دبیرخانه درج می گردد:

استاندار:	محل امضاء و اظهار نظر اعضاء
مدیر کل راه و شهرسازی (دبیر کمیسیون):	رییس شورای اسلامی شهر:
معاون امور عمرانی استانداری:	سازمان نظام مهندسی استان:
شهردار:	سایر دعوت شدگان:
	مغایرت اساسی: <input type="checkbox"/> بلی: <input type="checkbox"/> خیر: <input type="checkbox"/>
	مدیر کل میراث فرهنگی صنایع دستی و گردشگری:
	واقع در محدوده بافت تاریخی: <input type="checkbox"/> بلی: <input type="checkbox"/> خیر: <input type="checkbox"/>
	رییس سازمان جهاد کشاورزی:

موضوع بند ۸ از ۱۱ بند دستور کار کمیسیون سابقه طرح موضوع طی بند کمیسیون طرح تفصیلی مورخ

تذکر: \*مصوبات کمیسیون طرح تفصیلی با سه امضاء از پنج امضاء قابل اجرا می باشد.  
 \*توضیح اینکه امضاء استاندار محترم و معاونت محترم امور عمرانی ایشان جمعاً یک رای محسوب می گردد

شماره دعوتنامه:

۹۴ ۲۱۰ ۲۱

تاریخ برگزاری جلسه کمیته فنی: ۱۳۰۳ / ۴ / ۲۱

بند ..... کمیته فنی

تاریخ دعوتنامه: ۱۳۰۳ / ۴ / ۲۰

ساعت شروع جلسه: ۱۱ صبح

ساعت خاتمه جلسه:

۱۳

نظریه کمیته کار:

نقشه موقعیت ملک در طرح تفصیلی:

با احداث در زیرزمین، مواد  
 سطح انتقال بارگینت، کلاف  
 بجای ۵۰ متر مربع و باقی بارگینت  
 در واحد سطح انتقال در وسط  
 فوند در واحد سطح انتقال در  
 ۳ واحد خدیج، پست در بافت  
 میل (مدرسه استقراریه)  
 برای ضوابط مقررات



محل امضاء و اظهار نظر اعضا

نماینده سازمان جهاد کشاورزی: .....	نماینده اداره کل راه و شهرسازی: .....	کده استانداری: .....
نماینده مهندسین مشاور: .....	نماینده شهرسازی: .....	نماینده میراث فرهنگی، صنایع دستی و گردشگری استان: .....
نماینده اداره کل حفاظت محیط زیست: .....	نماینده سازمان نظام مهندسی: .....	نماینده شورای اسلامی شهر: .....
سایر دعوت شدگان: .....	کارشناس ذیصلاح: موضوع ماده ۴۶ آئین نامه: ..... ۱. .... ۲. ....	نماینده شرکت آب و فاضلاب: .....





شماره صورتجلسه :	بند ۹ صورتجلسه کمیسیون طرح تفصیلی شهر پارس آباد مورخ ۱۴۰۳/۷/۷
شماره و تاریخ نامه :	اداره کل راه و شهرسازی استان اردبیل کد استان ۰۳ دبیر خانه کمیسیون طرح تفصیلی پارس آباد کد شهر ۳۰۱۱۳۰۳۰۰

شماره نقشه طرح تفصیلی :	شماره و تاریخ دعوتنامه ۰۳۱۳۲۱۸۶-۱۴۴۷۱۵	کد طرح : ۰۰۵/ش
-------------------------	--	----------------

موقعیت ملک و منطقه شهرداری :	شماره نامه شهرداری: ۱/۱/۳۳۴۸ مورخ: ۱۴۰۳/۲/۱۳	نام متقاضی: انشا... بابایی
ورودی شهر از سمت اردبیل	شماره وارده سازمان: ۰۳۱۳۰۵ مورخ: ۱۴۰۳/۲/۱۳	پلاک ثبتی: ۱۱۵/۴۸۶/۳۰۱۶

موضوع مورد درخواست :

**تقاضای تغییر کاربری از کاربری ممل و نقل و انبار به کاربری تجاری**

منطقه طرح تفصیلی : پارس آباد حد نصاب تفکیک در منطقه : ۲۰۰ تفکیک پیشنهادی :	تراکم مجاز : ۱۰۰٪ سطح اشغال : ۱۰۰٪ تعداد طبقات : ۱	کاربری موجود : تجاری کاربری مصوب : حمل و نقل و انبار کاربری درخواستی: تجاری	مساحت ملک بر اساس سند: ۳۱.۵۰ مترمربع مساحت ملک پس از تعریض : سطح جایگزین با همان کاربری :
--	--	---	---



نظریه کمیسیون : ( در محل کمیسیون تنظیم و امضاء میشود )

*مطابق نظر کمیسیون اقدام گردد*



این قسمت در صورت لزوم توسط دبیرخانه درج می گردد:

محل امضاء و اظهار نظر اعضا		استاندار:	اعضاء با حق رای
رئیس شورای اسلامی شهر:	مدیر کل راه و شهرسازی ( دبیر کمیسیون )	معاون امور عمرانی استانداری:	
سازمان نظام مهندسی استان:	مقایرت اساسی : <input type="checkbox"/> بلی : <input type="checkbox"/> خیر: <input type="checkbox"/>	شهردار:	
سایر دعوت شدگان:	مدیر کل میراث فرهنگی ، صنایع دستی و گردشگری		
	واقع در محدوده بافت تاریخی : <input checked="" type="checkbox"/> بلی : <input type="checkbox"/> خیر: <input type="checkbox"/>		
	رئیس سازمان جهاد کشاورزی:		

موضوع بند ۹ از ۱۱ بند دستور کار کمیسیون سابقه طرح موضوع طی بند کمیسیون طرح تفصیلی مورخ

تذکر: \*مصوبات کمیسیون طرح تفصیلی با سه امضاء از پنج امضاء قابل اجرا می باشد.  
\*توضیح اینکه امضاء استاندار محترم و معاونت محترم امور عمرانی ایشان جمعاً یک رای محسوب می گردد

شماره دعوتنامه: ۰۲۱۲۰۱۷

تاریخ دعوتنامه: ۱۴۰۳/۳/۱۸

تاریخ برگزاری جلسه کمیته فنی: ۱۴۰۳/۳/۱۲

بند ..... کمیته فنی


ساعت خاتمه جلسه: ۱۴

ساعت شروع جلسه: ۱۰:۳۰ صبح

نظریه کمیته کار:

نقشه موقعیت ملک در طرح تفصیلی:

دندان در طرح تفصیل شهریار  
بررسی گردد



محل امضاء و اظهار نظر اعضا

نماینده سازمان جهاد کشاورزی:	نماینده اداره کل راه و شهرسازی:	نماینده استانداری:
.....	.....	.....
نماینده مهندسين مشاور:	نماینده شهرداری:	نماینده میراث فرهنگی، صنایع دستی و گردشگری استان:
.....	.....	.....
نماینده اداره کل حفاظت محیط زیست:	نماینده سازمان نظام مهندسی:	نماینده شورای اسلامی شهر:
.....	.....	.....
سایر دعوت شدگان:	کارشناس ذیصلاح: موضوع ماده ۴۶ آئین نامه:	نماینده شرکت آب و فاضلاب:
.....	.....	.....
	..... ۱	
	..... ۲	

بازرسی



شماره صورتجلسه :	بند ۱ صورتجلسه کمیسیون طرح تفصیلی شهر پارس آباد مورخ ۱۴۳۱/۷/۷
شماره و تاریخ نامه :	اداره کل راه و شهر سازی استان اردبیل کد استان ۰۳ دبیر خانه کمیسیون طرح تفصیلی پارس آباد کد شهر ۳۰۳۰۱۱ه

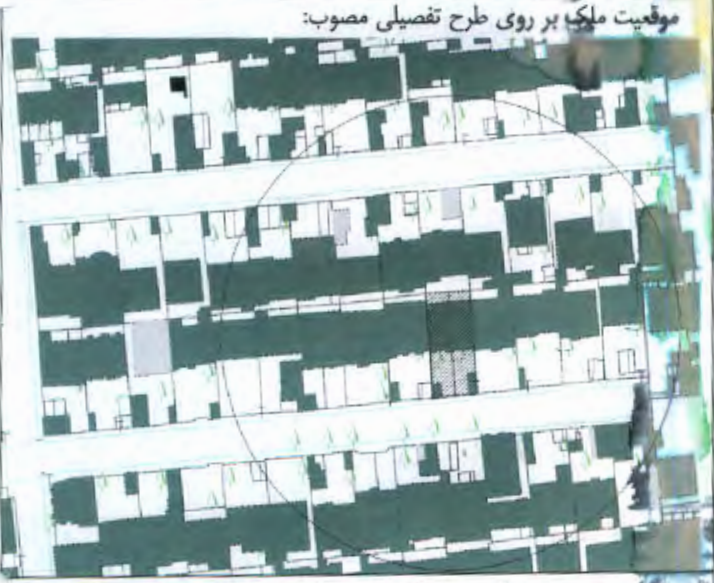
شماره نقشه طرح تفصیلی :	شماره و تاریخ دعوتنامه ۰۲/۳۲۸۷-۱۴۳۱/۷/۵	کد طرح : ۰۰۵/ش
-------------------------	---	----------------

موقعیت ملک و منطقه شهرداری :	شماره نامه شهرداری : ۱/۱/۲۱۸۰۶ مورخ ۱۳۹۲/۱۲/۱۵	نام متقاضی : داریوس دلیر و اکبر روشن هشتم
مساحت ۳۵ متری کهنه دبیر	شماره وارده سازمان : ۲۱۱۲۰۴۷ مورخ ۱۴۰۳/۱۲/۱۳	پلاک ثبتی ۱۱۲/۱۰۶۶/۹۲۰۳/۱۳۷

موضوع مورد درخواست :

تقاضای تفکیک به دو قطعه مساوی بمساحتهای ۱۶۸ و ۱۶۸ مترمربع با کاربری مسکولی

مساحت ملک بر اساس سند : ۳۳۶ مترمربع	کاربری موجود : مسکولی	تراکم مجاز : ۱۲۰٪	منطقه طرح تفصیلی : پارس آباد
مساحت ملک پس از تعریض :	کاربری مصوب : مسکولی	سطح اشغال : ۶۰٪	حد نصاب تفکیک در منطقه : ۲۰۰
سطح جایگزین با همان کاربری :	کاربری درخواستی : مسکولی	تعداد طبقات : ۲	تفکیک پیشنهادی : ۱۶۸ و ۱۶۸ مترمربع



موقعیت ملک بر روی طرح تفصیلی مصوب:

نظریه کمیسیون : ( در محل کمیسیون تنظیم و امضاء میشود )

مطابق نظر کمیسیون تفکیک امری است



این قسمت در صورت لزوم توسط دبیرخانه درج می گردد:

رئیس شورای اسلامی شهر:	محل امضاء و اظهار نظر اعضا	استاندار:
سازمان نظام مهندسی استان:	مدیر کل راه و شهرسازی ( دبیر کمیسیون )	معاون امور عمرانی استانداری:
سایر دعوت شدگان:	مغایرت اساسی : <input type="checkbox"/> بلی : <input type="checkbox"/> خیر: <input type="checkbox"/>	شهردار:
	مدير كل ميراث فرهنگي، صنايع دستي و گردشگري:	
	واقع در محدوده بافت تاريخي : <input type="checkbox"/> بلی : <input type="checkbox"/> خیر: <input type="checkbox"/>	
	رئیس سازمان جهاد کشاورزی:	

موضوع بند ۱ از ۱ بند دستور کار کمیسیون سابقه طرح موضوع طی بند کمیسیون طرح تفصیلی مورخ

تذکر: مصوبات کمیسیون طرح تفصیلی با سه امضاء از پنج امضاء قابل اجرا می باشد. توضیح اینکه امضاء استاندار محترم و معاونت محترم امور عمرانی ایشان جماعاً یک رای محسوب می گردد

شماره دعوتنامه: ۱۳۰۸۷

تاریخ برگزاری جلسه کمیته فنی: ۱۳۰۳/۳/۱۴

بند ..... کمیته فنی

تاریخ دعوتنامه: ۱۴۰۲/۲/۱

ساعت شروع جلسه: ۱۳:۳۰

ساعت خاتمه جلسه:


نظریه کمیته کار:

نقشه موقعیت ملک در طرح تفصیلی:

مساحت زمین مشقده: ۵۴ هکتار

موقعیت ملک و نحوه تقسیمه

برابر صورتجلسه جلسه ۱۳۰۳/۲/۱۴  
ماده ۱۳ و ۱۴  
ضمانت بعمل آید



محل امضاء و اظهار نظر اعضا

نماینده استانداری:

نماینده اداره کل راه و شهرسازی:

نماینده سازمان جهاد کشاورزی:

نماینده میراث فرهنگی، صنایع دستی و گردشگری استان:

نماینده شهرداری:

نماینده مهندسين مشاور:

نماینده شورای اسلامی شهر:

نماینده سازمان نظام مهندسی:

نماینده اداره کل حفاظت محیط زیست:

نماینده شرکت آب و فاضلاب:

کارشناس ذیصلاح موضوع ماده ۴۶ آئین نامه:

سایر دعوت شدگان:

۱.

۲.

نظر:

مهر و امضاء:



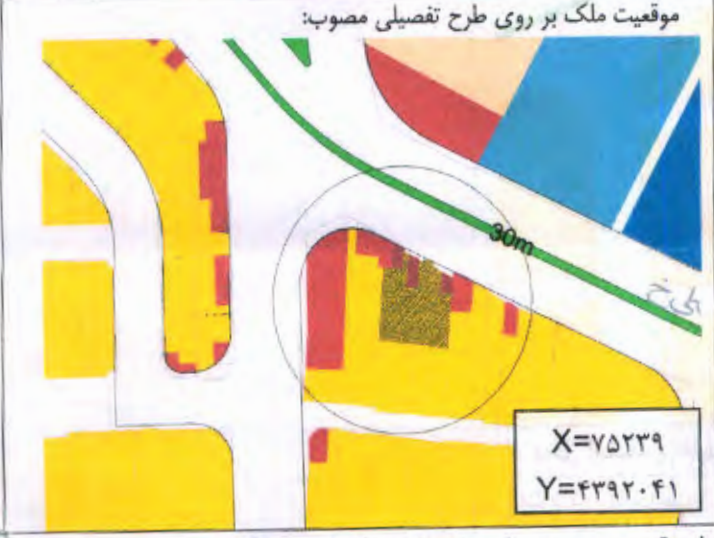
بند ۱۱ صورتجلسه کمیسیون طرح تفصیلی شهر پارس آباد مورخ ۱۴۰۲/۷/۷  
 اداره کل راه و شهر سازی استان اردبیل کد استان ۰۳  
 دبیر خانه کمیسیون طرح تفصیلی پارس آباد کد شهر ۳۰۳۰۱۱

کد طرح: ۰۰۵/اش شماره و تاریخ دعوتنامه: ۱۴۳۷۱۵ - ۳۱۳۲۸۶ شماره نقشه طرح تفصیلی:

نام متقاضی: اسمعیلی شیرزاده رضا اعیادی شماره نامه شهرداری: ۱/۱/۲۰۲۰۱ مورخ: ۱۴۰۲/۱۱/۱۷ موقعیت ملک و منطقه شهرداری: فیاکان شورا رهبروی پارک کاه  
 پلاک ثبتی: ۱۱۲/۴۸۲۸ و ۱۱۲/۸۸۶۲ شماره وارده سازمان: ۳۱۳۲۴۷ مورخ: ۱۴۰۲/۱۱/۱۸

موضوع مورد درخواست: پلاک ثبتی ۱۱۲/۸۸۶۲ بمسامت طبق سند ۲۱۸.۸۲ مترمربع و مسامت وضع موجود ۲۲۱.۵۰ مترمربع و پلاک ثبتی ۱۱۲/۴۸۲۸ بمسامت طبق سند ۲۰۰ مترمربع و وضع موجود ۲۲۱ مترمربع درفواست تفکیک ۹۱.۲۰ مترمربع از پلاک ثبتی ۱۱۲/۸۸۶۲ و تمامی به پلاک ثبتی ۱۱۲/۴۸۲۸ و مسامت تجمیع ۳۱۲.۳۳ مترمربع و مسامت باقیمانده پلاک ثبتی ۱۱۲/۸۸۶۲ مسامت ۱۲۷.۴۹ مترمربع با کاربری تجاری و مسکونی

مساحت ملک بر اساس سند: ۴۱۸.۸۲ کاربری موجود: مسکونی  
 مساحت ملک پس از تعریض: کاربری مصوب: مسکونی  
 سطح جایگزین با همان کاربری: کاربری درخواستی: تجاری و مسکونی  
 تراکم مجاز: ۱۲۰٪ مساحت اشغال: ۴۰٪  
 منطقه طرح تفصیلی: پارس آباد حد نصاب تفکیک در منطقه: ۲۰۰ تعداد طبقات: ۲  
 تفکیک پیشنهادی: ۹۱.۲۰ ۳۱۲.۳۳ مترمربع



نظریه کمیسیون: (در محل کمیسیون تنظیم و امضاء میشود)  
 با درخواست پارس شملت رد شد

این قسمت در صورت لزوم توسط دبیرخانه درج می گردد:

محل امضاء و اظهار نظر اعضاء		استاندار:
رییس شورای اسلامی شهر:	مدیر کل راه و شهرسازی (دبیر کمیسیون):	اعضاء با رای
سازمان نظام مهندسی استان:	مغایرت اساسی: <input type="checkbox"/> بلی: <input type="checkbox"/> خیر: <input type="checkbox"/>	
سایر دعوت شدگان:	مدیر کل میراث فرهنگی، صنایع دستی و گردشگری:	معاون امور عمرانی استانداری:
	واقع در محدوده بافت تاریخی: <input type="checkbox"/> بلی: <input type="checkbox"/> خیر: <input type="checkbox"/>	شهردار:
	رییس سازمان جهاد کشاورزی:	

موضوع بند ۱۱ از ۱۱ بند دستور کار کمیسیون سابقه طرح موضوع طی بند کمیسیون طرح تفصیلی مورخ

تذکر: \*مصوبات کمیسیون طرح تفصیلی با سه امضاء از پنج امضاء قابل اجرا می باشد.  
 \*توضیح اینکه امضاء استاندار محترم و معاونت محترم امور عمرانی ایشان جمعاً یک رای محسوب می گردد

شماره دعوتنامه:

۱۳۰۳ / ۳ / ۱۷

تاریخ برگزاری جلسه کمیته فنی: ۱۳۰۳ / ۳ / ۱۲

بند ..... کمیته فنی

تاریخ دعوتنامه: ۱۳۰۳ / ۳ / ۸

ساعت شروع جلسه: ۱۳:۰۰

ساعت خاتمه جلسه:

۱۴۱

نظریه کمیته کار:

با عنایت به ساخت و سازهای  
صعود در محل بقراردید تقدیر  
اینکه در ریدک مشاوران صورت پذیرد

نقشه موقعیت ملک در طرح تفصیلی:



محل امضاء و اظهار نظر اعضا

نماینده استانداری:	نماینده اداره کل راه و شهرسازی:	نماینده سازمان جهاد کشاورزی:
نماینده میراث فرهنگی، صنایع دستی و گردشگری استان:	نماینده شهرداری:	نماینده مهندسين مشاور:
نماینده شورای اسلامی شهر:	نماینده سازمان نظام مهندسی:	نماینده اداره کل حفاظت محیط زیست:
نماینده شرکت آب و فاضلاب:	کارشناس ذیصلاح: موضوع ماده ۴۶ آئین نامه:	سایر دعوت شدگان:
	۱- ۲-	